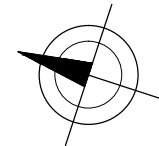




DOTČENÉ PARCELY dle KN			
Parcela	Vlastnické právo	Způsob využití	Druh pozemku
• 2059/19	Město Hodonín, Masarykovo nám. 53/1, HODONÍN, 695 01 OPRAVNĚNÍ HOSPODAŘIT SE SVĚŘENÝM MAJETKEM : ZŠ Hodonín, U Červených domků 3206/40, HODONÍN, 695 03	zeleň	ostatní plocha
• st. 3817	Město Hodonín, Masarykovo nám. 53/1, HODONÍN, 695 01 OPRAVNĚNÍ HOSPODAŘIT SE SVĚŘENÝM MAJETKEM : ZŠ Hodonín, U Červených domků 3206/40, HODONÍN, 695 03		zastavěná plocha a nádvoří

- 1000

Hranice pozemků dle KN
- ŘEŠENÁ PLOCHA
- Výukový altán



VEDOUČÍ PROJEKCE		VYPRACOVAL	AUTORIZACE	
Ing. Stanislav BREJCHA		Ing. arch. Rastislav TESAŘÍK	Ing. arch. Rastislav TESAŘÍK	
				
STAVEBNÍK	Město Hodonín Masarykovo nám. 53/1, HODONÍN, 695 01			
LOKALITA	Areál ZŠ U Červených domků			
AKCE	Areál ZŠ U Červených domků HODONÍN			
KATASTRÁLNÍ SITUACE				

 Brněnská 4062/3a 695 01 HODONÍN		
DÁTUM	říjen 2018	PARÉ
STUPĚŇ	PD pro PROVEDENÍ STAVBY	
ZAKÁZKA	PROST 2018-039	
FORMÁT	3x44	
MĚŘÍTKO	1:500	
ČÁST PD		ČÍSLO VÝKRESU
C SITUAČNÍ VÝKRESY		C-03